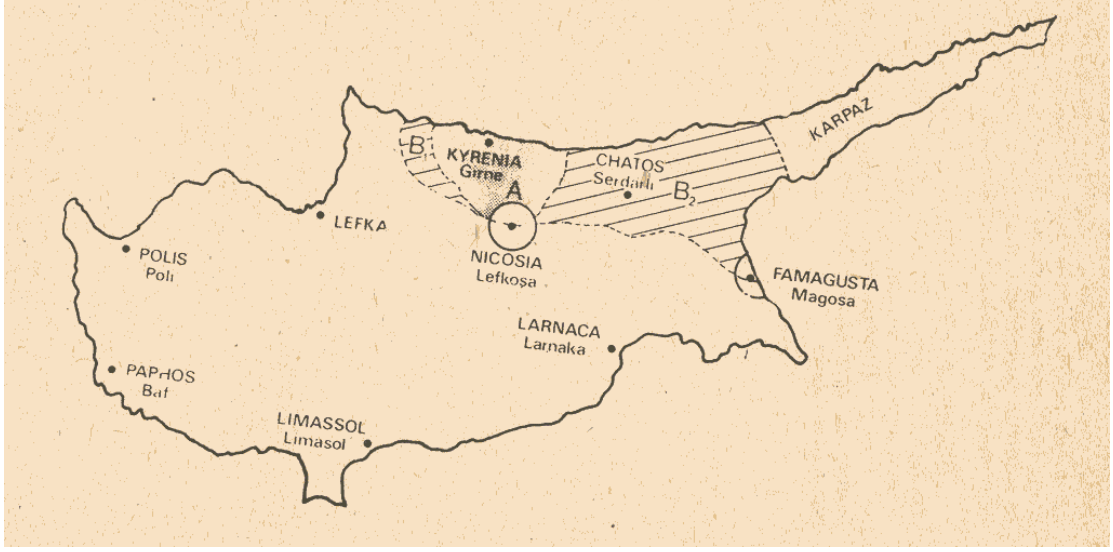
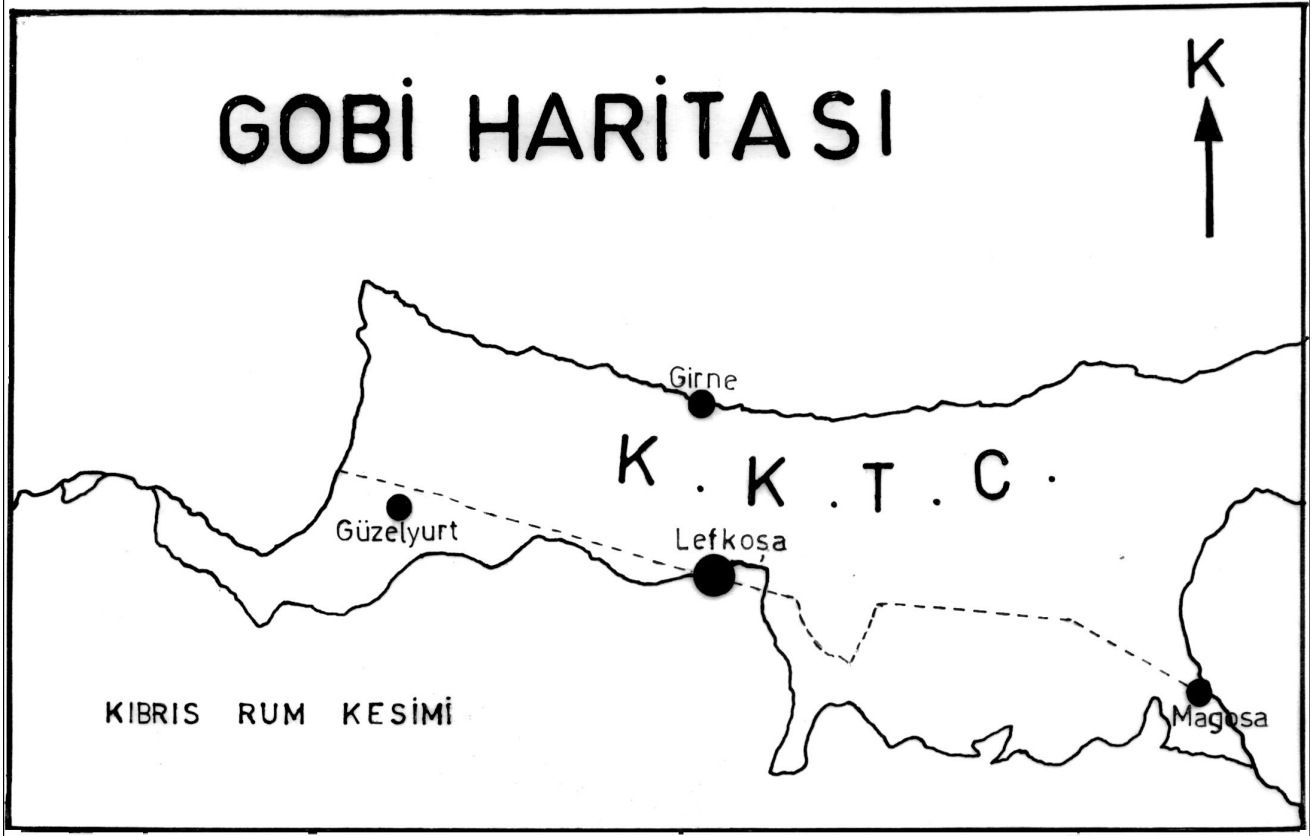


Coğrafi federasyona dayalı harita (1975)

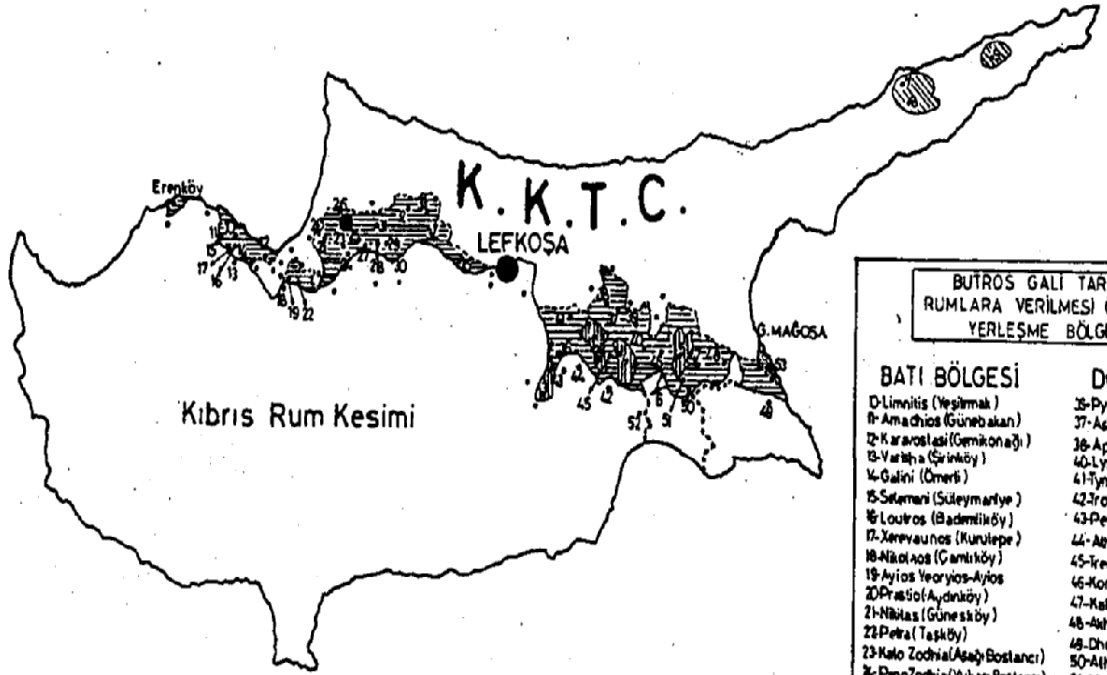


Gobi haritası (1981)



Gali haritası
(1992)

GALİ HARİTASI



- Galinin verilmesini öngördüğü Türk bölgeleri
- Rum yönetimi altındaki Türk kantonları
- Türk yönetimi altındaki Rum kantonları

- TÜRK KANTONLARI**
- 1 Ayia (Döktaya)
 - 2 Melousha (Kırkkale)
 - 3 Lourojina (Akıncılar)
 - 4 Arsos (Yiğitler)
 - 5 Koukia (Köprücü)
 - 6 Pergamos (Beyamudu)
- RUM KANTONLARI**
- 7 Yialousa (Yerirenköy)
 - 8 Melanarğa (Adacıyı)
 - 9 Rizotarpaso (Dipkarpaz)

- Gali haritasının öngördüğü sınır hattı
- İngiliz Dikelya Üssü

BUTROS GALİ TARAFINDAN
RUMLARA VERİLMESİ ÖNGÖRÜLEN
YERLEŞME BÖLGELERİ

BATI BÖLGESİ

- D-Limnitis (Yeşilimak)
- F-Amachios (Günebakan)
- Z-Karavosasi (Çemkonağ)
- B-Vatsha (Şirinköy)
- Y-Galini (Ömeri)
- S-Selamni (Süleymanlıye)
- B-Loutros (Bademliköy)
- D-Xerevaunos (Kurutepe)
- B-Nikolaos (Çamliköy)
- 19-Ayios Yeoryios-Ayios
- 20-Prastio (Aydıncöy)
- 21-Nikitas (Güneşköy)
- 22-Petra (Taşköy)
- 23-Kalo Zochia (Yukarı Bostancı)
- 24-Pano Zochia (Yukarı Bostancı)
- 25-Arçaki (Ancay)
- 26-Morshou (Güzelyurt)
- 27-Kalo Kopia (Zümrütköy)
- 28-Masari (Sahinler)
- 29-Prüa (Serhatköy)
- 30-Avtona (Güçetliköy)
- 31-Kyra (Mevlavi)
- 32-Ayio Marino (Gürpınar)
- 33-Skytouro (Yılmazköy)
- 34-Ayios Yasius (Türkeli)
- 35-Yerelakos (Alayköy)

DOĞU BÖLGESİ

- 36-Pyroi (Gaziler)
- 37-Adha (Taşköy)
- 38-Aphanta (Gaziköy)
- 40-Lysi (Akdoğan)
- 41-Tymbou (Kırklar)
- 42-Trouli
- 43-Petrophani (Esen dağ)
- 44-Athenou (Kıraköy)
- 45-Tremelousha (Erdemli)
- 46-Kondeas (Türkmenköy)
- 47-Kalopsidha (Çayönü)
- 48-Athritou (Güvercinlik)
- 49-Dherinia (Derinya)
- 50-Athna (Düzcü)
- 51-Makrasyo (İncirli)
- 52-Pyle (Pile)
- 53-Varousha (Maras)

Öçek: 1:750000

0 75 15 225 300m

SOYALP M. TAMÇELİK